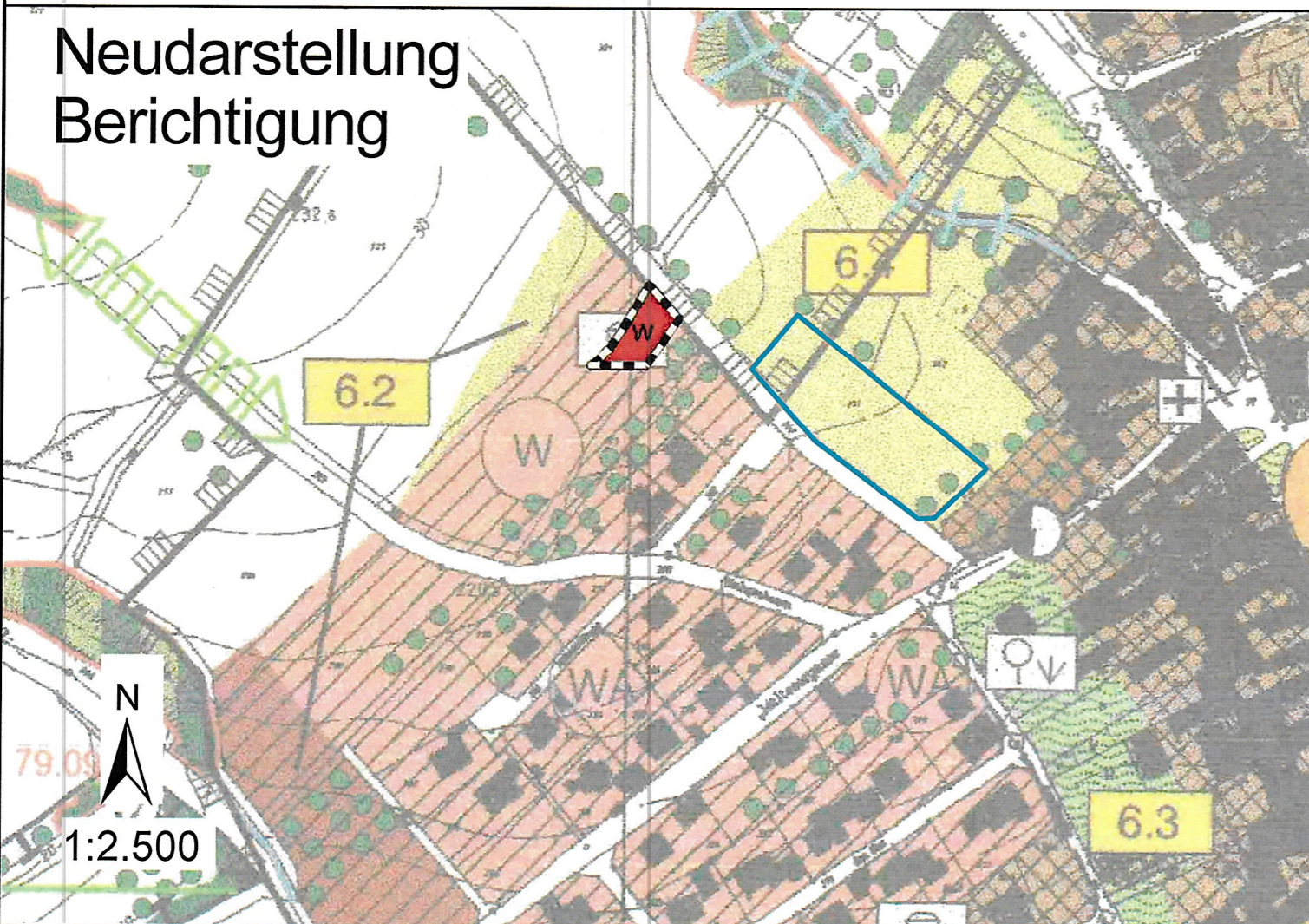


Darstellung vorher öffentliche Fläche " Spielplatz "





Neudarstellung Berichtigung



Planzeichenerklärung

Darstellungen


 Umgrenzung der Berichtigung des Flächennutzungsplanes


 Wohngebietsfläche (§ 1 (1) Nr. 1 BauNVO)

Verfahrensvermerke

- Der Stadtrat der Stadt Hammelburg hat in der Sitzung am 16.04.2018 (Billigungs- und Auslegungsbeschluss BPL) beschlossen, den Flächennutzungsplan im Bereich der 1. Änderung des Bebauungsplanes „Renzberg“ im Stadtteil Obererthal zu berichtigen. Dies erfolgt aufgrund des beschleunigten Verfahrens bei der 1. Änderung des Bebauungsplanes „Renzberg“ gemäß § 13 a BauGB in Form einer Berichtigung, die in der Begründung zur Änderung des Bebauungsplanes beschrieben ist.
- Der Satzungsbeschluss zur 1. Änderung des Bebauungsplans „Renzberg“ im Stadtteil Obererthal und der Beschluss zur Anpassung des Flächennutzungsplans erfolgte mit Beschluss des Bau-, Forst- und Umweltausschusses am 17.09.2018.

3. Ausgefertigt:
Stadt Hammelburg, den 19. SEP. 2018


Armin Warmuth
Erster Bürgermeister



- Der berichtigte Flächennutzungsplan sowie der Satzungsbeschluss des Bau-, Forst- und Umweltausschusses der Stadt Hammelburg wurden am 28.09.2018 ortsüblich bekanntgemacht und öffentlich ausgelegt. Damit ist der Plan gemäß § 6 Abs. 5 BauGB wirksam geworden.

Hammelburg, den 28. Sep. 2018


Armin Warmuth
Erster Bürgermeister




Stadt Hammelburg
Am Marktplatz 1
97762 Hammelburg

2. Berichtigung des Flächennutzungsplans Wohnbaufläche, Fl.Nr. 209/21 Gemarkung Obererthal

Planer:
Städt. Bauabteilung
Am Marktplatz 1, 97762 Hammelburg

Ausführung

D. Mohr, Stadtbaumeister

Datum: 18.09.2017 kk/ja Maßstab: 1 : 2.500